



BUPATI KUBU RAYA  
PROVINSI KALIMANTAN BARAT

PERATURAN DAERAH KABUPATEN KUBU RAYA  
NOMOR 10 TAHUN 2019

TENTANG

PEMBENTUKAN DESA PADI JAYA KECAMATAN KUALA MANDOR B

DENGAN RAHMAT TUHAN YANG MAHA ESA

BUPATI KUBU RAYA,

- Menimbang : bahwa untuk melaksanakan ketentuan Pasal 8 ayat (2) Undang-Undang Nomor 6 Tahun 2014 tentang Desa, perlu menetapkan Peraturan Daerah tentang Pembentukan Desa Padi Jaya Kecamatan Kuala Mandor B;
- Mengingat : 1. Pasal 18 ayat (6) Undang-Undang Dasar Negara Republik Indonesia Tahun 1945;
2. Undang-Undang Nomor 35 Tahun 2007 tentang Pembentukan Kabupaten Kubu Raya di Provinsi Kalimantan Barat (Lembaran Negara Republik Indonesia Tahun 2007 Nomor 101, Tambahan Lembaran Negara Republik Indonesia Nomor 4751);
3. Undang-Undang Nomor 6 Tahun 2014 tentang Desa (Lembaran Negara Republik Indonesia Tahun 2014 Nomor 7, Tambahan Lembaran Negara Republik Indonesia Nomor 5495);
4. Undang-Undang Nomor 23 Tahun 2014 tentang Pemerintahan Daerah (Lembaran Negara Republik Indonesia Tahun 2014 Nomor 244, Tambahan Lembaran Negara Republik Indonesia Nomor 5587) sebagaimana telah diubah beberapa kali terakhir dengan Undang-Undang Nomor 9 Tahun 2015 tentang Perubahan Kedua atas Undang-Undang Nomor 23 Tahun 2014 tentang Pemerintahan Daerah (Lembaran Negara Republik Indonesia Tahun 2015 Nomor 58, Tambahan Lembaran Negara Republik Indonesia Nomor 5679);
5. Peraturan Menteri Dalam Negeri Nomor 1 Tahun 2017 tentang Penataan Desa (Berita Negara Republik Indonesia Tahun 2017 Nomor 155);

Dengan Persetujuan Bersama

DEWAN PERWAKILAN RAKYAT DAERAH KABUPATEN KUBU RAYA

dan

BUPATI KUBU RAYA

MEMUTUSKAN:

- Menetapkan : PERATURAN DAERAH TENTANG PEMBENTUKAN DESA PADI JAYA KECAMATAN KUALA MANDOR B.

BAB I  
KETENTUAN UMUM

Pasal 1

Dalam Peraturan Daerah ini yang dimaksud dengan:

1. Daerah adalah Kabupaten Kubu Raya.
2. Pemerintah Daerah adalah Bupati sebagai unsur penyelenggara Pemerintahan Daerah yang memimpin pelaksanaan urusan pemerintahan yang menjadi kewenangan Pemerintah Kabupaten Kubu Raya.
3. Bupati adalah Bupati Kubu Raya.
4. Kecamatan adalah bagian wilayah dari Daerah yang dipimpin oleh Camat.
5. Camat adalah Camat Kuala Mandor B.
6. Desa adalah kesatuan masyarakat hukum yang memiliki batas-batas wilayah yang berwenang mengatur dan mengurus urusan pemerintahan, kepentingan masyarakat setempat, berdasarkan prakarsa masyarakat, hak asal usul dan/atau hak tradisional yang diakui dalam sistem Pemerintahan Negara Kesatuan Republik Indonesia.
7. Pemerintahan Desa adalah penyelenggaraan urusan pemerintahan dan kepentingan masyarakat setempat dalam sistem pemerintahan Negara Kesatuan Republik Indonesia.
8. Pemerintah Desa adalah Kepala Desa dibantu Perangkat Desa sebagai unsur penyelenggara Pemerintahan Desa.
9. Kepala Desa adalah pejabat Pemerintah Desa yang mempunyai wewenang, tugas dan kewajiban untuk menyelenggarakan rumah tangga Desanya dan melaksanakan tugas dari Pemerintah dan Pemerintah Daerah.
10. Pembentukan desa adalah tindakan mengadakan desa baru dapat berupa penggabungan beberapa desa atau sebagian desa yang bersandingan, atau pemekaran dari satu desa menjadi dua desa atau lebih, atau pembentukan desa diluar desa yang telah ada.
11. Dusun adalah bagian wilayah dalam Desa yang merupakan lingkungan kerja pelaksanaan pemerintahan Desa.
12. Penjabat Kepala Desa adalah seorang pejabat yang diangkat oleh pejabat yang berwenang untuk melaksanakan tugas, hak dan wewenang serta kewajiban Kepala Desa dalam kurun waktu tertentu.

BAB II  
NAMA, KODE, JUMLAH PENDUDUK DAN WILAYAH DESA

Pasal 2

Dengan Peraturan Daerah ini dibentuk Desa dengan nama Padi Jaya di wilayah Kecamatan Kuala Mandor B.

Pasal 3

Wilayah Desa Padi Jaya berasal dari sebagian wilayah Desa Kubu Padi dengan nomor kode desa 61.12.02.2001.

Pasal 4

Desa Padi Jaya sebagaimana dimaksud dalam Pasal 2 memiliki jumlah penduduk 3.003 (tiga ribu tiga) jiwa dengan jumlah Kepala Keluarga sebanyak 678 (enam ratus tujuh puluh delapan).



## Pasal 5

- (1) Desa Padi Jaya memiliki luas wilayah 3.332 (tiga ribu tiga ratus tiga puluh dua) Hektar.
- (2) Cakupan wilayah Desa Padi Jaya meliputi Dusun Karya Indah, Dusun Karya Murni dan Dusun Karya Bersama.
- (3) Dengan dibentuknya Desa Padi Jaya sebagaimana dimaksud dalam Pasal 2, wilayah Desa Kubu Padi dikurangi dengan wilayah Desa Padi Jaya sebagaimana dimaksud pada ayat (2).

## Pasal 6

- (1) Batas wilayah Desa Padi Jaya sebagai berikut:
  - a. sebelah Utara berbatasan dengan Desa Retok Kecamatan Kuala Mandor B;
  - b. sebelah Selatan berbatasan dengan Desa Kubu Padi Kecamatan Kuala Mandor B;
  - c. sebelah Barat berbatasan dengan Desa Kopiangan Kecamatan Mandor Kabupaten Landak; dan
  - d. sebelah Timur berbatasan dengan Desa Sungai Enau Kecamatan Kuala Mandor B.
- (2) Batas wilayah Desa Padi Jaya sebagaimana dimaksud pada ayat (1) digambarkan dalam peta wilayah sebagaimana tercantum dalam Lampiran yang merupakan bagian tidak terpisahkan dari Peraturan Daerah ini.

## BAB III PEMERINTAHAN DESA

### Pasal 7

Pusat Pemerintahan Desa Padi Jaya berkedudukan di Dusun Karya Murni.

### Pasal 8

- (1) Untuk memimpin penyelenggaraan pemerintahan di Desa Padi Jaya, dipilih dan disahkan seorang Kepala Desa yang pemilihannya sesuai dengan peraturan perundang-undangan.
- (2) Sebelum Kepala Desa sebagaimana dimaksud pada ayat (1) terpilih, untuk pertama kalinya Penjabat Kepala Desa diangkat dari pegawai negeri sipil Daerah dengan masa jabatan sampai dengan dilantiknya Kepala Desa terpilih oleh Bupati.
- (3) Pegawai negeri sipil sebagaimana dimaksud pada ayat (2) harus memiliki kemampuan dan pengalaman jabatan dalam bidang pemerintahan Desa serta memenuhi persyaratan untuk menduduki jabatan sesuai dengan peraturan perundang-undangan.
- (4) Bupati melakukan pembinaan, pengawasan, evaluasi, dan fasilitasi terhadap kinerja Penjabat Kepala Desa dalam melaksanakan tugas penyelenggaraan pemerintahan, pelaksanaan pembangunan, pembinaan kemasyarakatan dan pemberdayaan masyarakat serta proses pelaksanaan pemilihan Kepala Desa dan pengisian anggota Badan Permusyawaratan Desa.

BAB IV  
PEMBIAYAAN

Pasal 9

Pembiayaan penyelenggaraan pemerintahan Desa Padi Jaya sebelum ditetapkan Anggaran Pendapatan dan Belanja Desa Padi Jaya, dibebankan pada Anggaran Pendapatan dan Belanja Daerah.

BAB V  
KETENTUAN PENUTUP

Pasal 10

Peraturan Daerah ini mulai berlaku pada tanggal diundangkan.

Agar setiap orang mengetahuinya, memerintahkan pengundangan Peraturan Daerah ini dengan penempatannya dalam Lembaran Daerah Kabupaten Kubu Raya.

Ditetapkan di Sungai Raya  
pada tanggal 30 Agustus 2019  
BUPATI KUBU RAYA,

MUDA MAHENDRAWAN

Diundangkan di Sungai Raya  
pada tanggal 30 Agustus 2019  
SEKRETARIS DAERAH KABUPATEN KUBU RAYA

YUSRAN ANIZAM  
LEMBARAN DAERAH KABUPATEN KUBU RAYA  
TAHUN 2019 NOMOR 10

PENJELASAN  
ATAS  
PERATURAN DAERAH KABUPATEN KUBU RAYA  
NOMOR 10 TAHUN 2019

TENTANG

PEMBENTUKAN DESA PADI JAYA KECAMATAN KUALA MANDOR B

I. UMUM

Jumlah penduduk Desa Kubu Padi per Februari 2019 mencapai 4.932 (empat ribu sembilan ratus tiga puluh dua) orang, Jumlah Kepala Keluarga 2.485 (dua ribu empat ratus delapan puluh lima). Dengan jumlah penduduk yang cukup tinggi dan jangkauan yang begitu luas tidak memungkinkan pelayanan publik dapat berjalan dengan baik.

Sesuai situasi dan kondisi dinamika masyarakat saat ini, baik ditinjau dari aspek geografis, demografi, kondisi sosial, ekonomi, sarana dan prasarana sudah memenuhi syarat, baik infrastruktur Pemerintahan Desa dan sarana perhubungan memungkinkan untuk membentuk desa baru.

Sesuai dengan ketentuan Pasal 8 ayat (2) Undang-Undang Nomor 6 Tahun 2014 tentang Desa, bahwa pembentukan desa ditetapkan dengan peraturan daerah. Selain itu, pembentukan Desa harus memenuhi syarat tertentu yang meliputi jumlah penduduk, luas wilayah, bagian wilayah kerja, perangkat, sarana dan prasarana pemerintahan sebagaimana diatur dalam Peraturan Menteri Dalam Negeri Nomor 1 Tahun 2017 tentang Penataan Desa.

Mekanisme pembentukan desa ini sudah memenuhi ketentuan Pasal 34 Peraturan Menteri Dalam Negeri Nomor 1 Tahun 2017 tentang Penataan Desa, dimulai dengan Pembentukan Desa Persiapan melalui Peraturan Bupati Kubu Raya Nomor 39 Tahun 2015 tentang Pembentukan Desa Padi Jaya Sebagai Desa Persiapan di Kecamatan Kuala Mandor B Kabupaten Kubu Raya tanggal 31 Desember 2015, kemudian dilakukan perubahan dengan Peraturan Bupati Kubu Raya Nomor 23 Tahun 2017 tentang Perubahan Atas Peraturan Bupati Kubu Raya Nomor 39 Tahun 2015 tentang Pembentukan Desa Padi Jaya Sebagai Desa Persiapan di Kecamatan Kuala Mandor B Kabupaten Kubu Raya tanggal 13 Juli 2013.

II. PASAL DEMI PASAL

Pasal 1  
Cukup jelas.

Pasal 2  
Cukup jelas.

Pasal 3  
Cukup jelas.

Pasal 4  
Cukup jelas.

Pasal 5  
Cukup jelas.

Pasal 6  
Cukup jelas.

Pasal 7  
Cukup jelas.

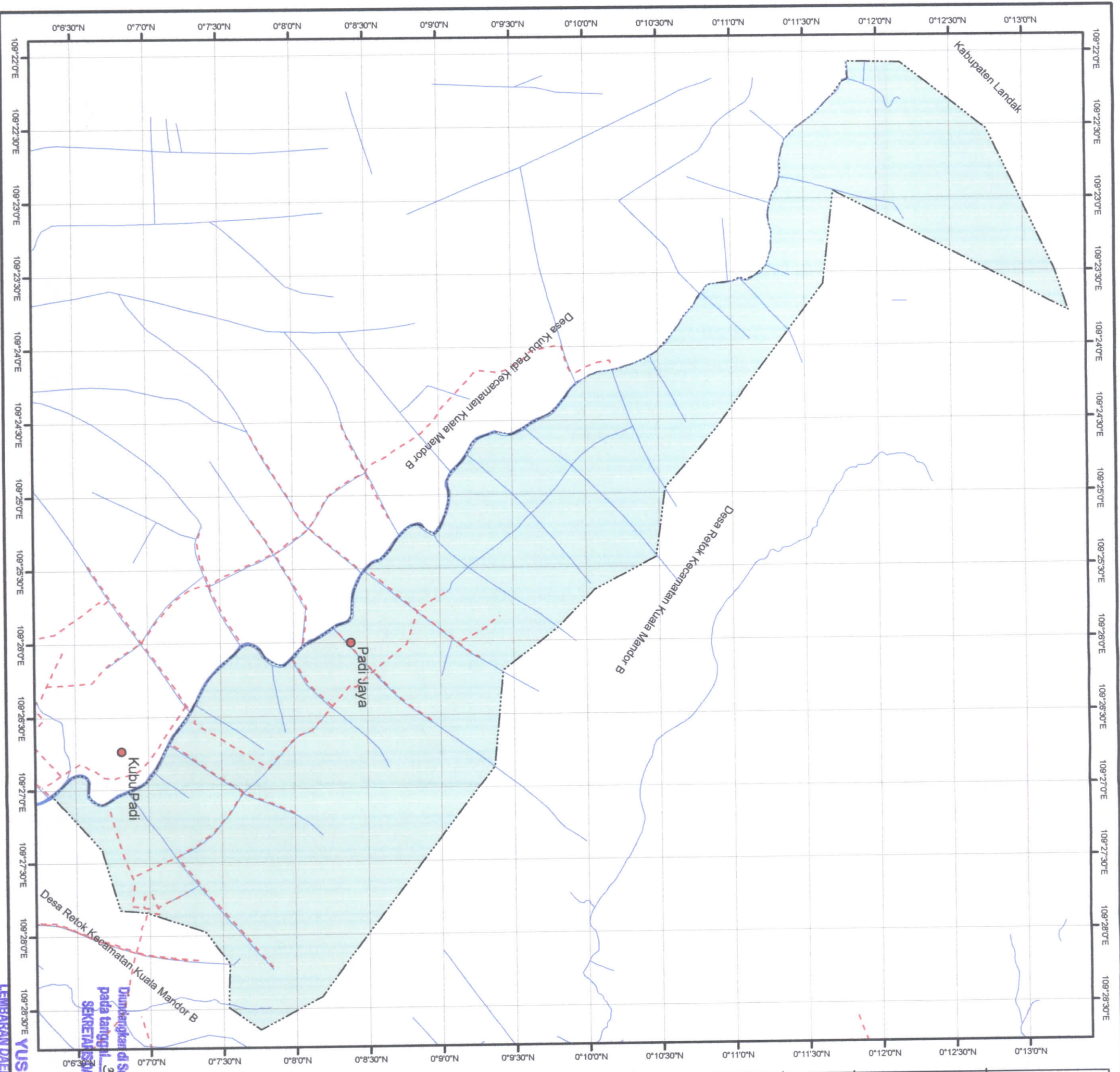
Pasal 8  
Cukup jelas.

Pasal 9  
Cukup jelas.

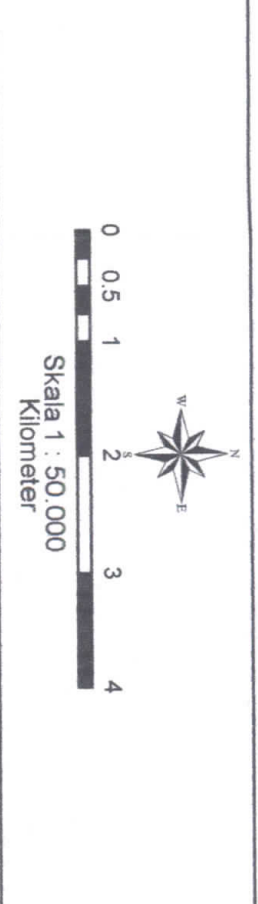
Pasal 10  
Cukup jelas.







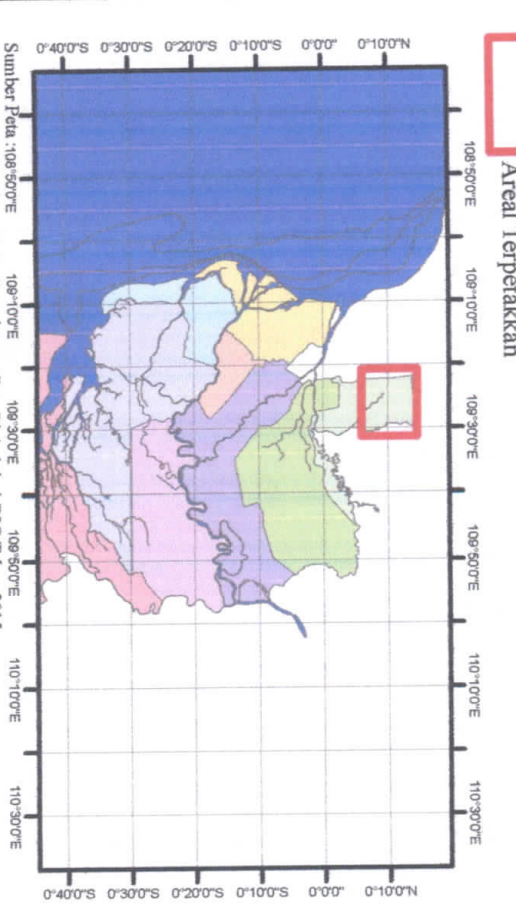
LAMPIRAN  
 PERATURAN DAERAH KABUPATEN KUBU RAYA  
 NOMOR 10 TAHUN 2019  
 TENTANG  
 PEMBENTUKAN DESA PADI JAYA KECAMATAN KUALA MANDOR B



Sistem Proyeksi : Unit Transverse Mercator  
 Sistem Grid : Geographic dan UTM Zone 49 S  
 Dantum Horizontal : WGS 84

- KETERANGAN**
- Sungai
  - Jalan
  - Ibukota Desa
  - Desa Padi Jaya

**PETA SITUASI**



- Sumber Peta : 108-507E
1. Peta Dasar Kabupaten Kubu Raya berupa Peta Digital dari BIG Tahun 2015
  2. Peta Administrasi Provinsi Kalimantan Barat Skala 1 : 250.000 Tahun 2013
  3. Peta Dasar Tematik Kehutanan Provinsi Kalimantan Barat Skala 1 : 250.000
  4. Peta Perubahan Peruntukan Kawasan Hutan menjadi bukan Kawasan Hutan, Perubahan Fungsi Kawasan Hutan dan Penunjabuan bukan Kawasan Hutan menjadi Kawasan Hutan Provinsi Kalimantan Barat Skala 1 : 250.000 (Lampiran SK. Menteri No.936/Menhut-II/2013 tanggal 20 Desember Tahun 2013)
  5. Peta Kawasan Hutan dan Konservasi Peruntukan Provinsi Kalimantan Barat Skala 1 : 250.000 Tahun 2014 (Lampiran SK. Menteri No. 733/Menhut-II/2014 tanggal 2 September Tahun 2014)
  6. Lampiran Peta B.A Badan Desa Kubu Padi dan Dan Desa Retok Kec. Kuala Mandor B Tahun 2016
  7. Lampiran Peta Peruntukan Bupati Kubu Raya Nomor 38 Tahun 2019 Tentang Batas Desa Kubu Padi Kecamatan Kuala Mandor B
  8. Survey Lapangan menggunakan Gps Type 76 Csr, 78 S dan 62 S

Dimplokan di Sungai Raya  
 pada tanggal 30 Agustus 2019  
 SEKRETARIS DAERAH KABUPATEN KUBU RAYA  
 BUPATI KUBU RAYA  
 MUDA MAHENDRAWAN